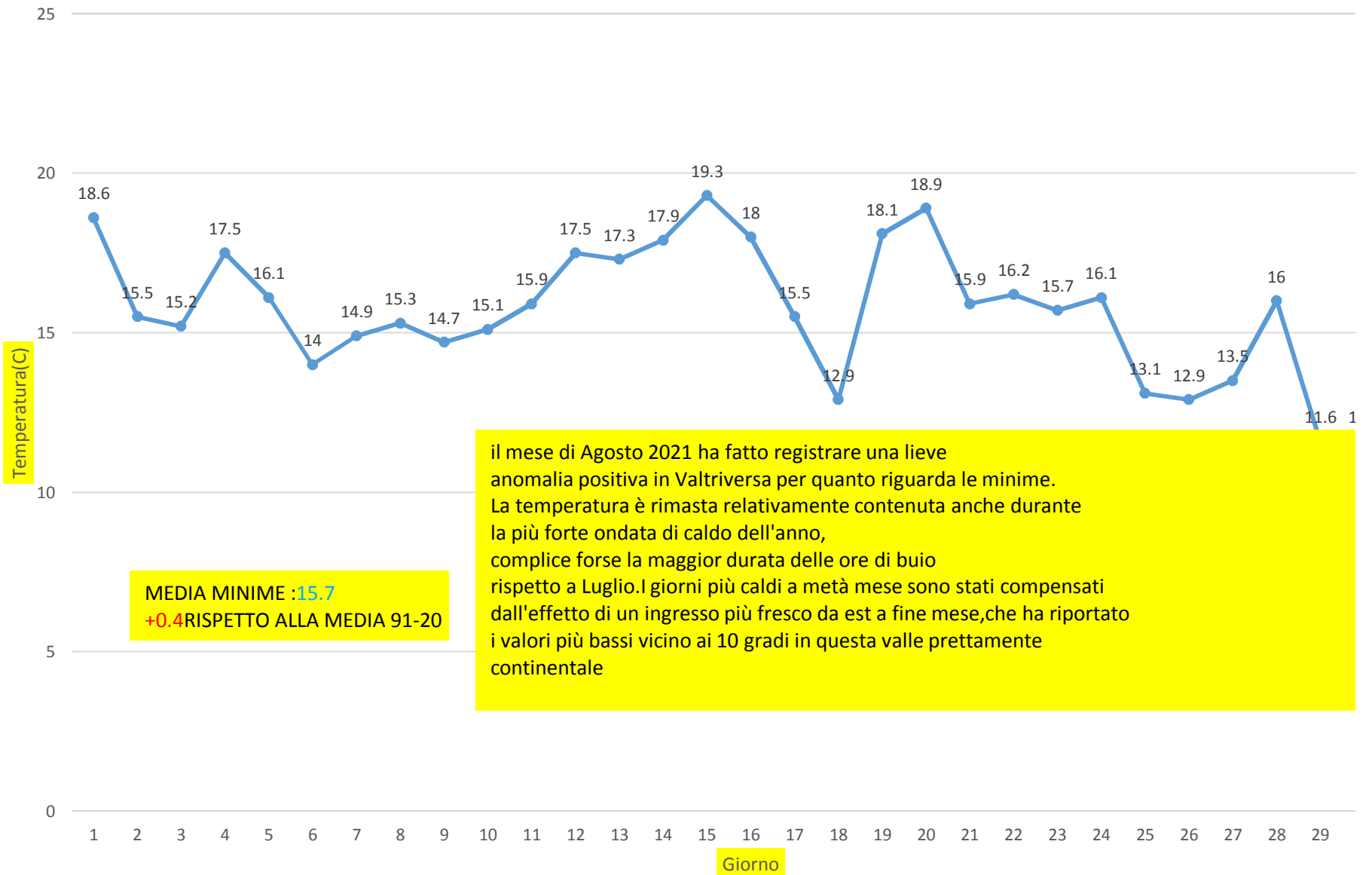
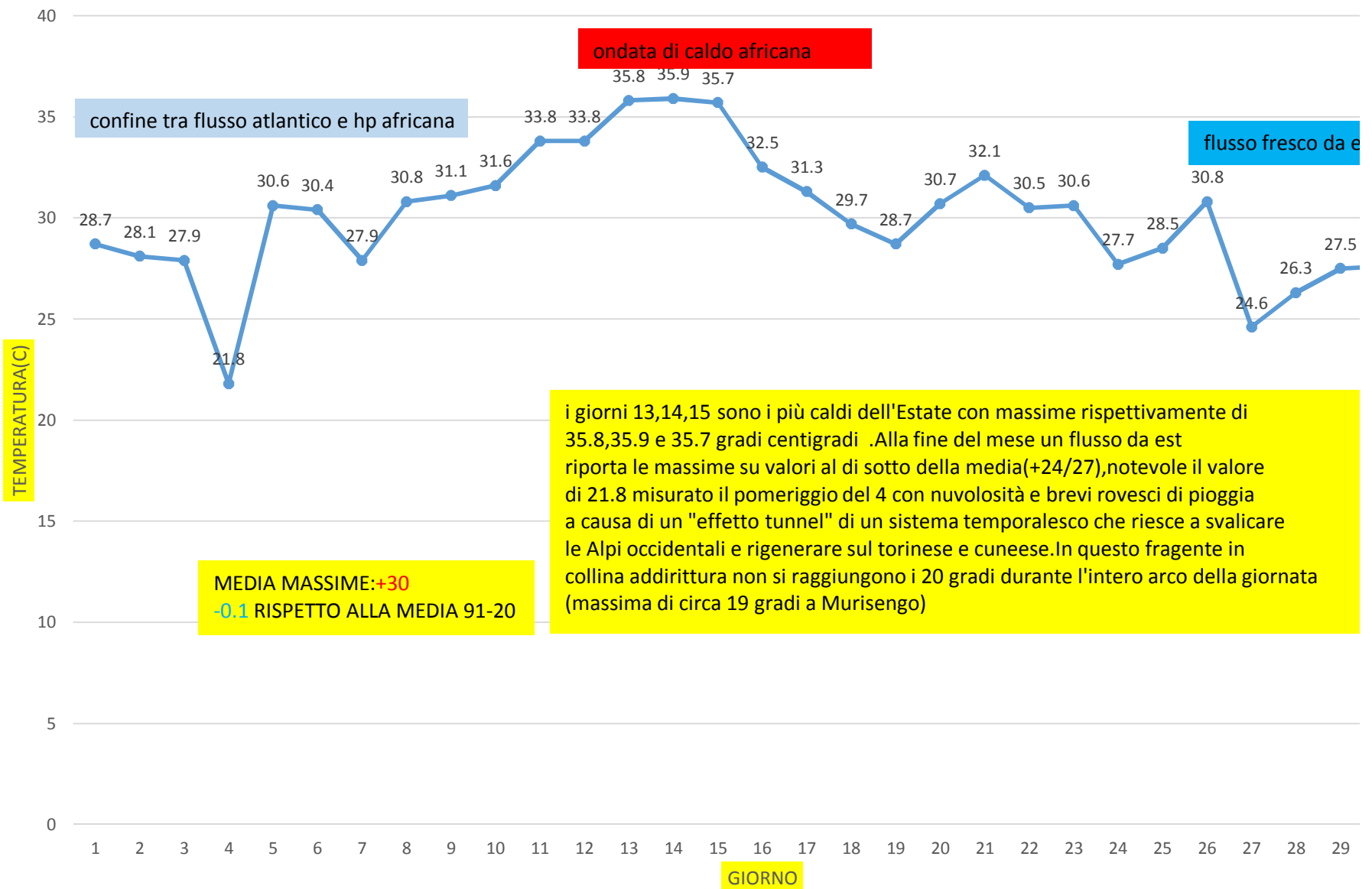


MINIME DI AGOSTO



MASSIME DI AGOSTO



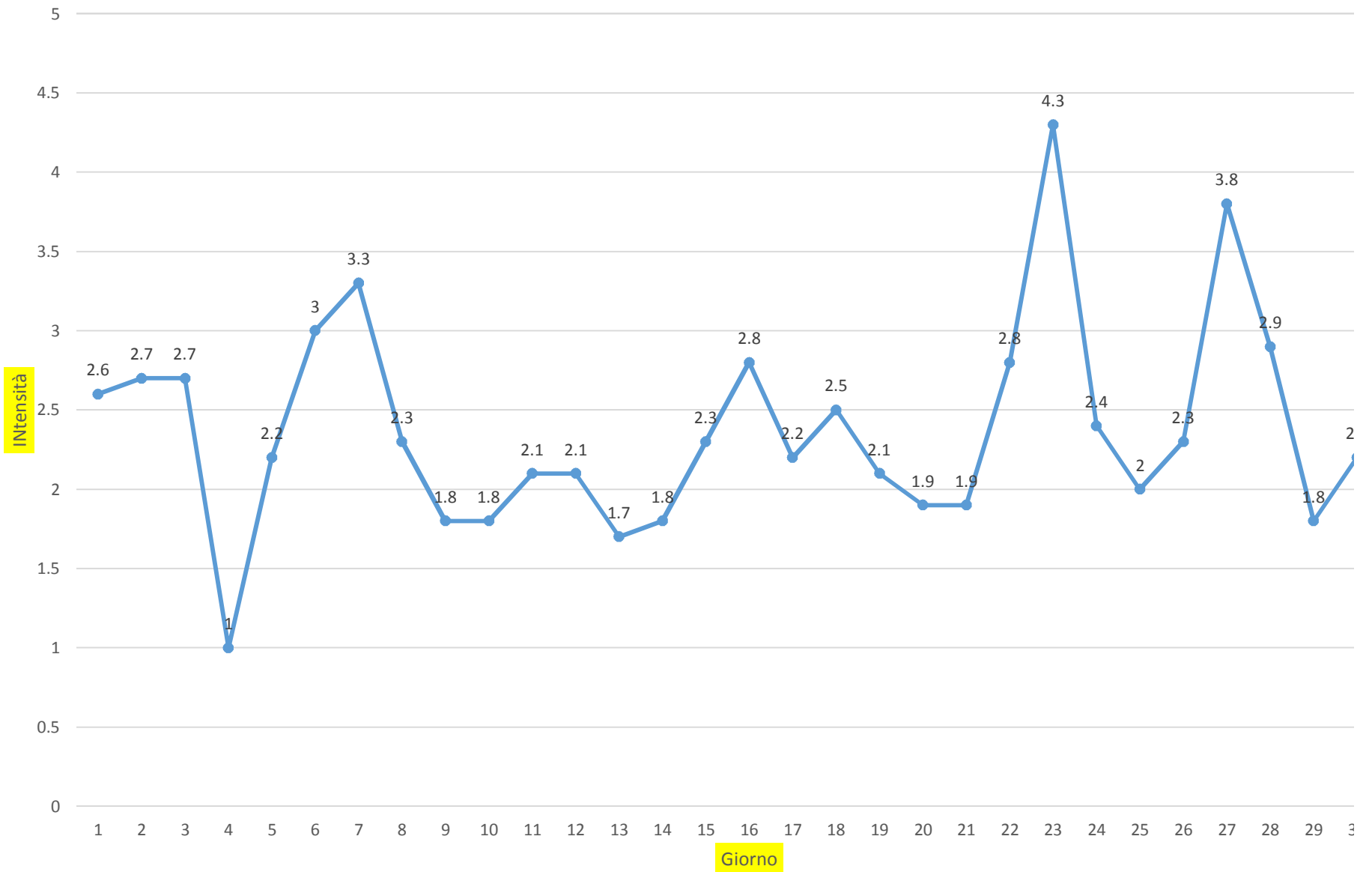
0.9
0.8
0.7
0.6
0.5
MM caduti
0.4
0.3
0.2
0.1
0

Agosto chiude con deficit pluviometrico di -48.1mm pari a -96.2% e con 0 giorni di pioggia(-7,-100%).Perciò la pioggia sarebbe di circa il 3.8% più concentrata del normale ,ma la tendenza non ha alcun valore pratico essendo valutata su episodi marginali.

nessun giorno di pioggia si registra ad Agosto,mese che con accumulo finale di 1.9 mm è probabilmente uno dei più secchi di sempre,pur non avendo disponibilità di dati.L'1 una supercella in fase di indebolimento si avvicina dalla collina torinese ,ma devia la sua traiettoria verso est unendosi a una linea presente sull'alto alessandrino e perciò passa prima a nord e poi da nord est a sud est

1
giorni

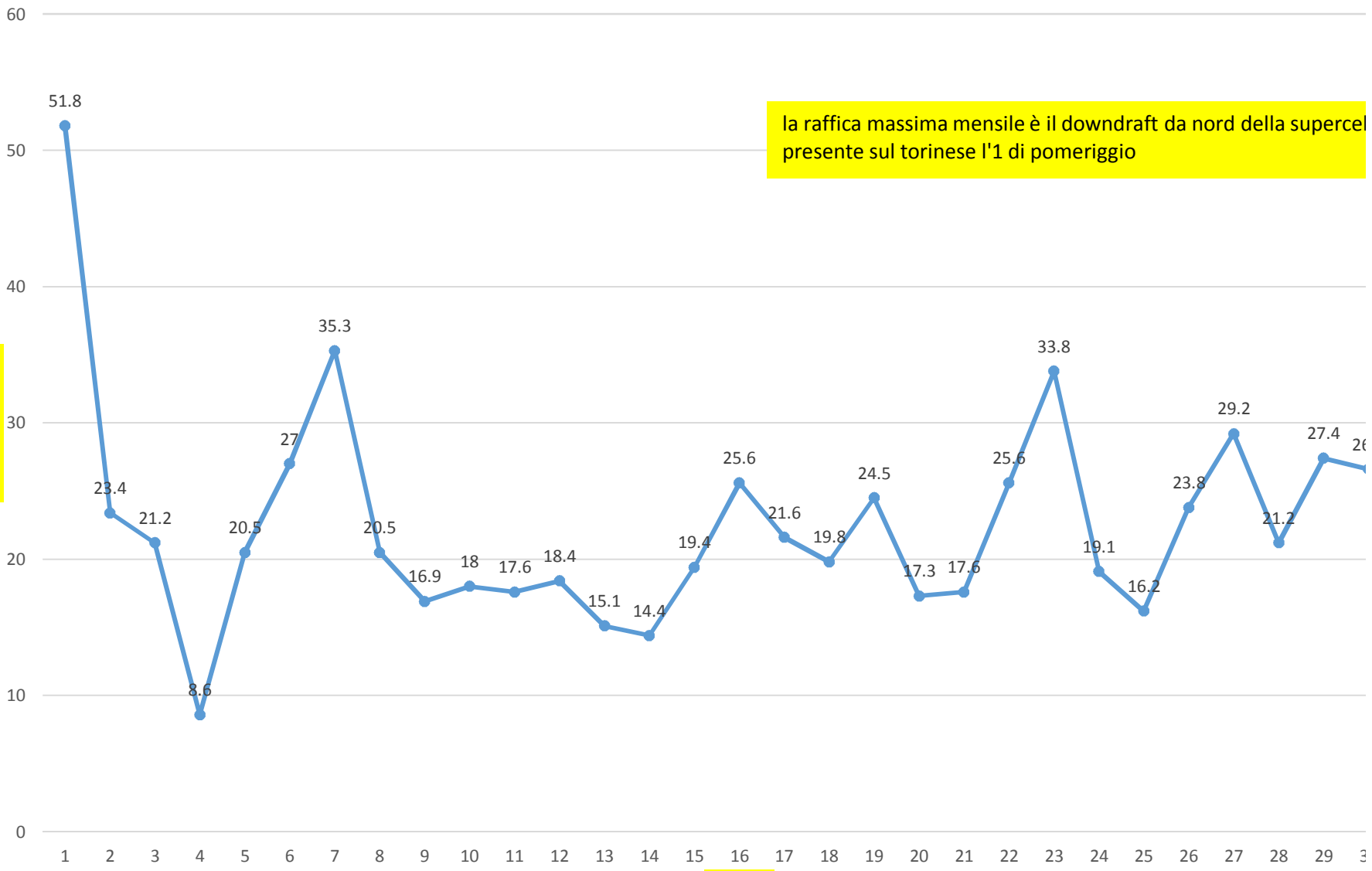
VENTO MEDIO(km/h)



Raffica(km/h)

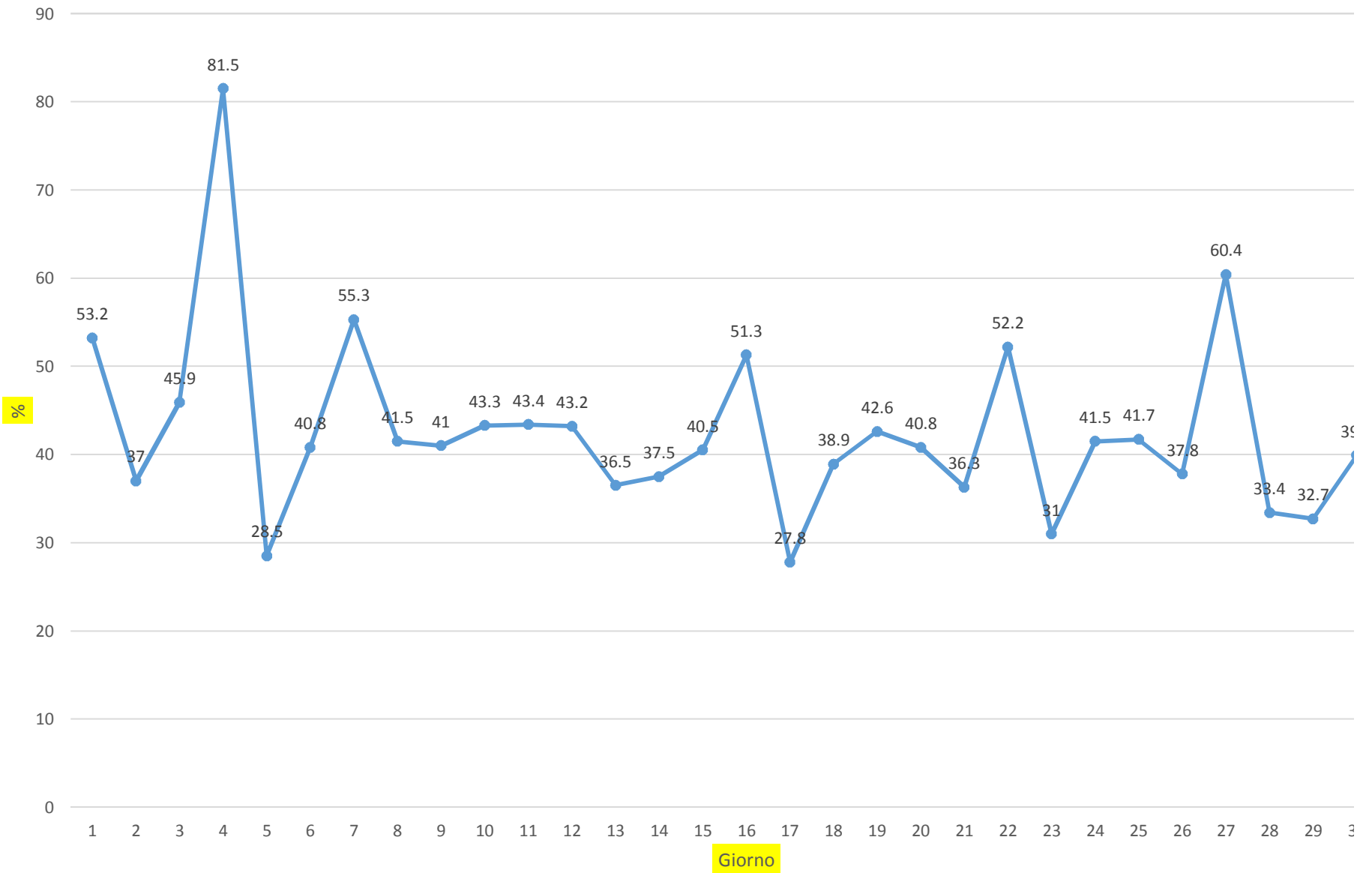
la raffica massima mensile è il downdraft da nord della supercel presente sul torinese l'1 di pomeriggio

INTENSITA'(km/h)

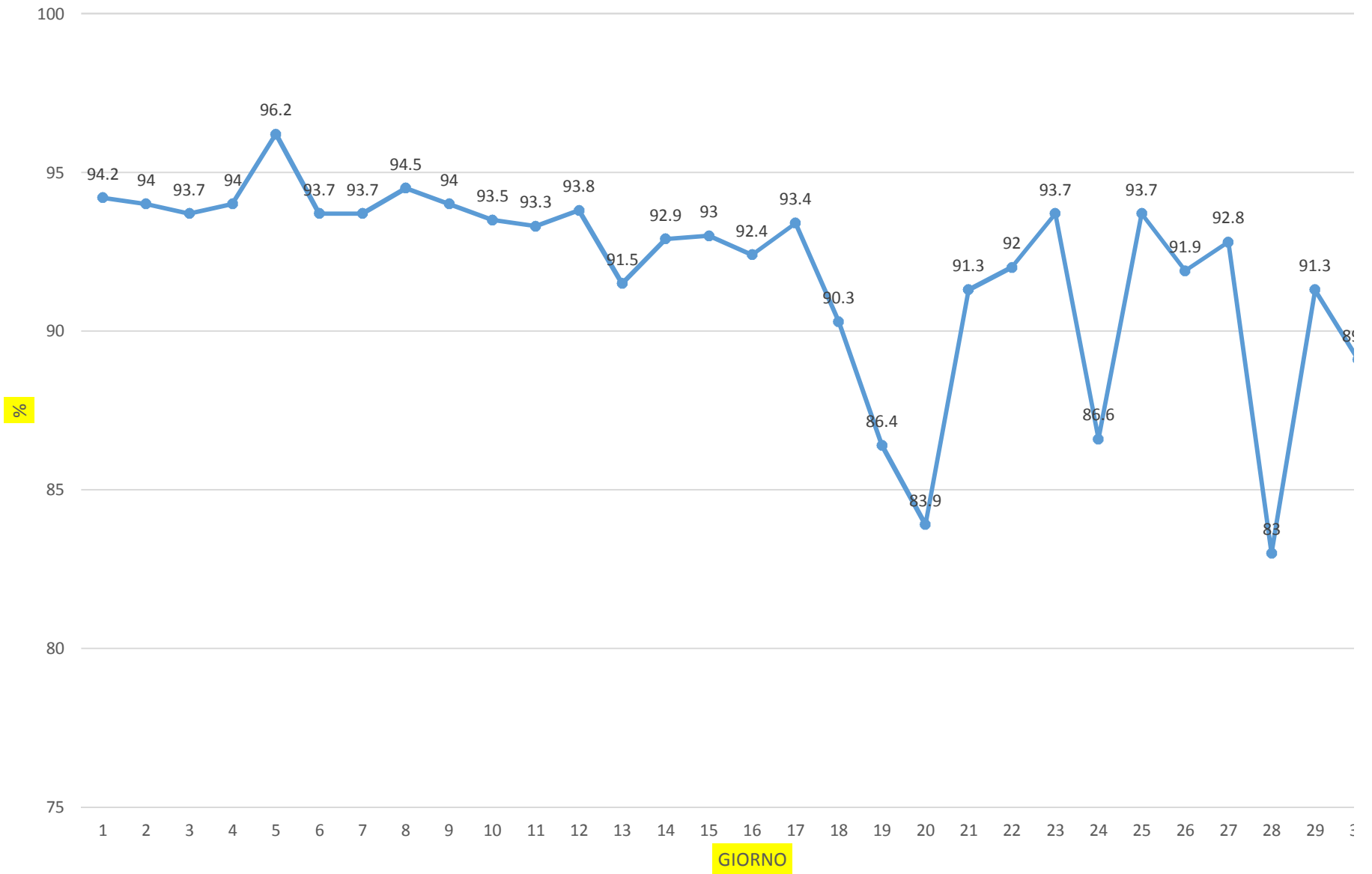


Giorno

UMIDITA MINIMA(%)



UMIDITÀ RELATIVA MASSIMA



STAZIONE METEO MOBILE ALERTS VILAFRANCA D'ASTI 172 MT

DATI AGOSTO 2021

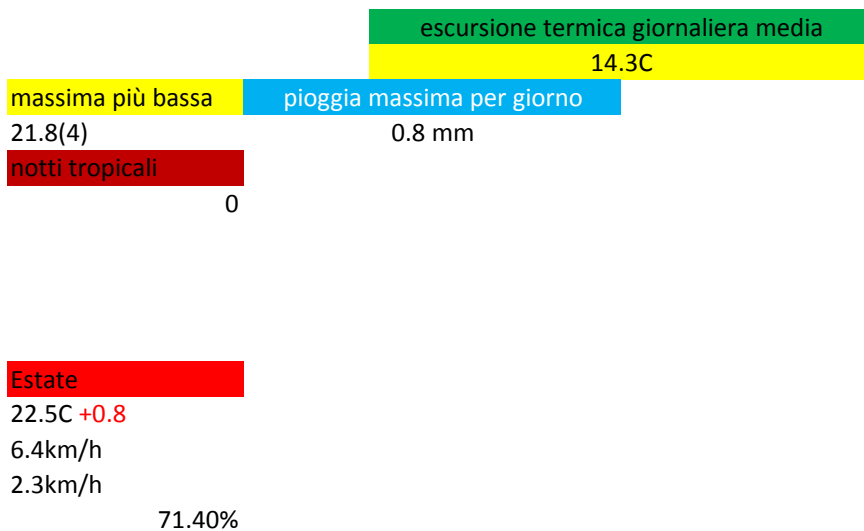
GIORNO	MINIMA©	MASSIMA©	VENTO(KM/H)	RAFFICA (KM/H)	PIOGGIA(MM)	UM.MIN(%)
1	18.6	28.7	2.6	51.8	0.3	53.2
2	15.5	28.1	2.7	23.4	0	37
3	15.2	27.9	2.7	21.2	0	45.9
4	17.5	21.8	1	8.6	0.5	81.5
5	16.1	30.6	2.2	20.5	0.3	28.5
6	14	30.4	3	27	0	40.8
7	14.9	27.9	3.3	35.3	0	55.3
8	15.3	30.8	2.3	20.5	0	41.5
9	14.7	31.1	1.8	16.9	0	41
10	15.1	31.6	1.8	18	0	43.3
11	15.9	33.8	2.1	17.6	0	43.4
12	17.5	33.8	2.1	18.4	0	43.2
13	17.3	35.8	1.7	15.1	0	36.5
14	17.9	35.9	1.8	14.4	0	37.5
15	19.3	35.7	2.3	19.4	0	40.5
16	18	32.5	2.8	25.6	0	51.3
17	15.5	31.3	2.2	21.6	0	27.8
18	12.9	29.7	2.5	19.8	0	38.9
19	18.1	28.7	2.1	24.5	0	42.6
20	18.9	30.7	1.9	17.3	0	40.8
21	15.9	32.1	1.9	17.6	0	36.3
22	16.2	30.5	2.8	25.6	0	52.2
23	15.7	30.6	4.3	33.8	0	31
24	16.1	27.7	2.4	19.1	0	41.5
25	13.1	28.5	2	16.2	0	41.7
26	12.9	30.8	2.3	23.8	0	37.8
27	13.5	24.6	3.8	29.2	0	60.4
28	16	26.3	2.9	21.2	0	33.4
29	11.6	27.5	1.8	27.4	0	32.7
30	11.6	27.6	2.2	26.6	0.8	39.9
31	15.8	27.3	1.9	16.6	0	43.9
MEDIE	15.7	30.0	2.4 km/h	22.4 km/h	TOTALE 1.9mm	42,6%



UM. MAX(%)
 94.2
 94
 93.7
 94
 96.2
 93.7
 93.7
 94.5
 94
 93.5
 93.3
 93.8
 91.5
 92.9
 93
 92.4
 93.4
 90.3
 86.4
 83.9
 91.3
 92
 93.7
 86.6
 93.7
 91.9
 92.8
 83
 91.3
 89.1
 94.2
 92%

giorni di pioggia	massima più alta
	0 35.9(14)
minima più bassa	minima più alta
11.6(29 e 30)	19.3(15)
vento più forte	massime >=35
51.8km/h(1)	3

medie reali	Agosto
temperatura	22.6C +0.6
raffica	6.4km/h
vento	2.3km/h
umidità	70.10%



nota:da questo mese
 le temperature minime
 confrontate dall'osserv
 rispetto alla media dell
 di San Damiano Borbor
 stata reputata climatic
 per quel parametro a q

anche le medie reali*

in avanti
e verranno
ratore
a stazione
re,essendo
amente più simile
quella analizzata